


ÚZEMNÍ STUDIE

Choltice - plocha Z7


1. VÝKRES PARCELACE A REGULAČNÍCH PRVKŮ


HRANICE

 hranice zájmového území

 hranice řešeného území

ČLENĚNÍ PLOCHY

 současné členění pozemků tvořící nové stavební pozemky


 navrhované členění pozemků tvořící nové stavební pozemky

1 - 17 označení stavebních pozemků


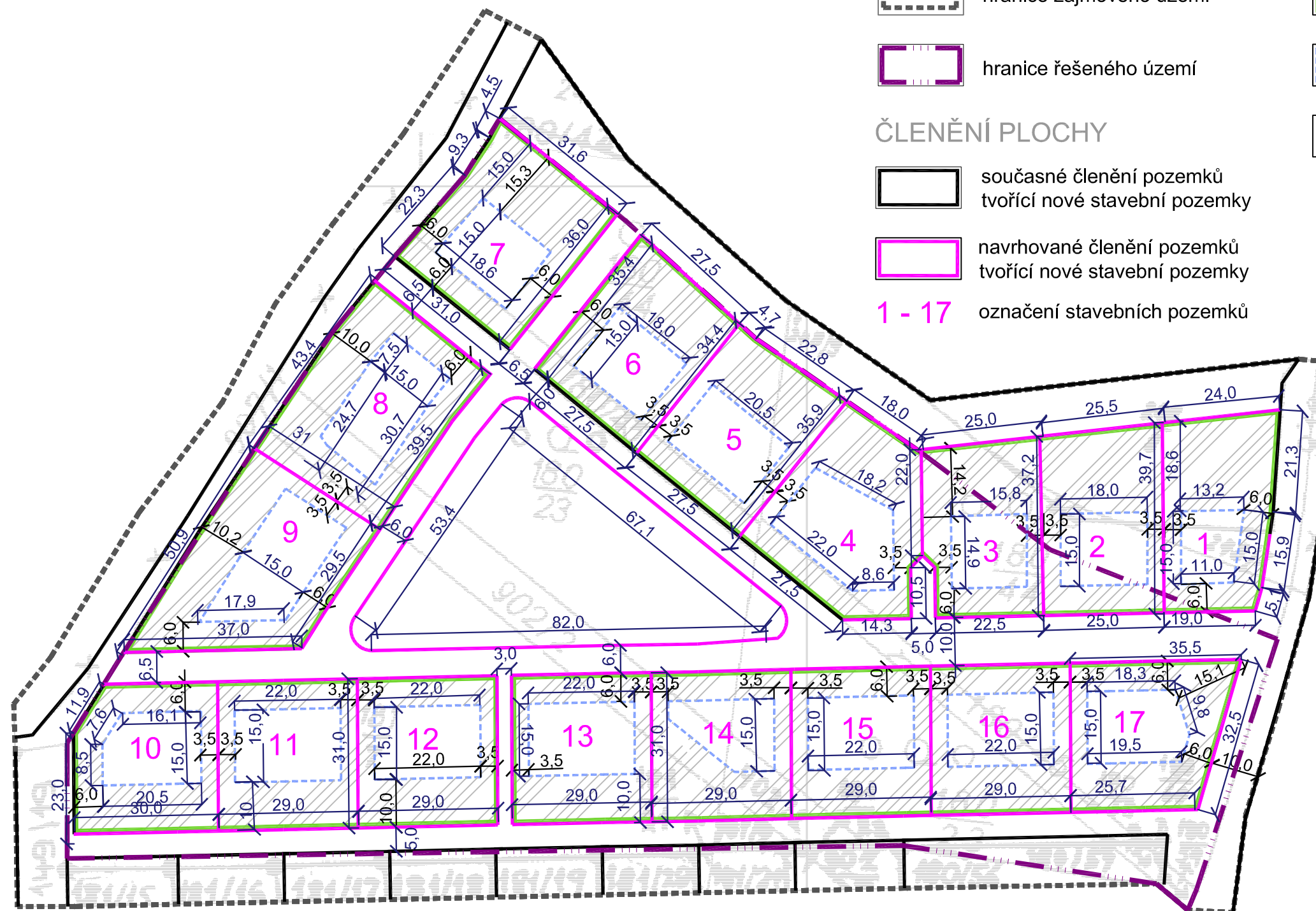
REGULAČNÍ PRVKY

 uliční čára

 stavební čára

 část pozemku nezastavitelná stavbou pro bydlení

Poznámka : - veškeré hodnoty u kót jsou uvedeny v metrech



MĚŘÍTKO 1 : 1 000